

## Informace k mimořádné situaci

Vážení spoluobčané, pro naši oblast byla vydána výstraha na velmi vydatný déšť a od 13.9. povodňové ohrožení.

Povodňová komise města Teplice nad Metují byla aktivována. JSDH Teplice nad Metují je v pohotovosti, jsou připraveny pytle s pískem a technika. Zaměstnanci technických služeb města mají stanovenou pohotovost a také připravují pytle s pískem. O dalším vývoji Vás budeme informovat prostřednictvím webu, facebooku, aplikace V obraze a případně městského rozhlasu.

Antonín Novotný, MBA místostarosta

 [Sdílet na Facebooku](#)

 [Sdílet na síti X](#)

Datum vložení: 12. 9. 2024 9:30



Dědov - Javor



Bohdašín



Lachov



Zdoňov

---

**informace pro zastupitele**

---

**Od** Antonín Novotný <mistostarosta@teplicenm.cz>

**Datum** Pá 13.09.2024 7:01

**Pro** Zastupitelé <zm@teplicenm.cz>

Vážení,

dovolu mi abych Vás opět informoval o situaci ohledně meteorologické výstrahy.

Jak jsem již psal, ve středu odpoledne byla aktivována povodňová komise a začali přípravy JSDH a technických služeb.

Ve čtvrtek jsem osobně kontaktoval povodňovou komisi Broumov jakožto nadřízenou. Dále jsme prověřili kontakty na okolní povodňové komise a spojili se s nimi. S JSDH a technickými službami se domluvila pohotovost na víkend a pokračovali v přípravách.

Veškerá tato činnost byla spuštěna preventivně, na základě meteorologické výstrahy.

V současné chvíli u nás stále nebyl vyhlášen ani první stupeň povodňové aktivity.

Pro ujasnění přikládám dvě tabulky:

První tabulka ukazuje stav Metuje na dvou měřících bodech dnes v 6:50 a limity SPA - stupeň povodňové aktivity

Tok	Lokalita	Limity pro SPA*			Poslední měření		
		1.	2.	3.	Termín	Stav	SPA
Metuje	Dolní Teplice	110	135	155	2024-09-13 06:50	59.00 cm	-
Metuje	Teplice nad Metují - skály	55	80	100	2024-09-13 06:50	38.00 cm	-

Druhá tabulka ukazuje rozlišení povodňových stupňů.

Normální stav
1.SPA (bdělost)
2.SPA (pohotovost)
3.SPA (ohrožení)

Ve středu byl stav na měřáku Teplice n./M. skály max 26 cm, ve čtvrtek max 37. Sledovat můžete sami na <https://cidla.mopos.cz/regions/1/> kde po rozkliknutí uvidíte i graf.

Z prezentovaného je snad jasné, že jsme zatím hluboko pod limity a aktivita povodňové komise byla dostatečná, preventivní a zahájena dalece před tím, než by reálně měla být.

Prosím Vás tedy, nenechte se ovlivnit panikou, kterou okolo sebe šíří pan zastupitel David Duda, opět pouze ze soukromých zájmů.

Antonín Novotný MBA

místostarosta

mob. +420 602 142 593



Městský úřad Teplice nad Metují  
Rooseveltova 15, 549 57 Teplice nad Metují  
+420 491 581 201, [www.teplicenadmetuji.cz](http://www.teplicenadmetuji.cz)  
IČO: 00273139, DIČ: CZ00273139  
datová schránka: bfdb37

## Informace a doporučení k mimořádné situaci

Vážení spoluobčané,

do této chvíle není vyhlášen ani první stupeň povodňové aktivity – bdělost. Situace je klidná, dále ji monitorujeme a budeme Vás informovat.

Hasičský záchranný sbor vydal seznam úkonů, které občanům doporučuje v případě hrozící povodně:

- 📷 📷 Úklid okolí - odstraňte, uklidíte nebo upevníte všechny věci v okolí stavby, které by mohla voda odnést. 📷 /
- 📷 📷 Ochrana majetku - zavřete a zabezpečte okna a dveře např. pytli s pískem. 📷 📷 📷
- 📷 📷 Životní prostředí - zabezpečte chemické látky, které by mohly případně kontaminovat vodu a životní prostředí.
- 📷 📷 Informace - sledujte místní zpravodajství a varování o počasí, abyste byli vždy v obraze. 📷 📷
- 📷 📷 Údržba domácnosti - ujistěte se, že odtokové kanály a drenáže jsou čisté a funkční. 📷 📷 📷
- 📷 📷 V případě ohrožení volejte tísňovou linku 📷 📷
- 📷 📷 Buďte připraveni a chraňte sebe i svůj majetek!

informace o povodňové situaci v našem kraji a důležité odkazy najdete pod tímto odkazem:

<https://www.khk.cz/cz/kraj-volene-organy/tiskove-centrum/aktuality1/povodne-dulezite-informace-a-odkazy-411350/>

O dalším vývoji Vás budeme informovat prostřednictvím webu, Facebooku, aplikace V obraze a případně městského rozhlasu.

 [Sdílet na Facebooku](#)

 [Sdílet na síti X](#)

Datum vložení: 13. 9. 2024 9:09



Dědov - Javor



Bohdašín



Lachov



Zdoňov

---

**Fw: VÝSTRAHA**

---

**Od** Antonín Novotný <mistostarosta@teplicenm.cz>

**Datum** Pá 13.09.2024 13:01

**Pro** David Hlavatý <david.hlavaty@teplicenm.cz>; Jan Stiller <jan.stiller@teplicenadmetuji.cz>; Josef Bitnar <josef.bitnar@teplicenm.cz>; Markéta Machová <tajemnice@teplicenm.cz>; Štěpán Remeš <hasici@teplicenadmetuji.cz>

Přeposílám z Broumova. Doufám, že tato předpověď se nenaplní.

Antonín Novotný MBA

místostarosta

mob. +420 602 142 593



Městský úřad Teplice nad Metují  
Rooseveltova 15, 549 57 Teplice nad Metují  
+420 491 581 201, [www.teplicenadmetuji.cz](http://www.teplicenadmetuji.cz)  
IČO: 00273139, DIČ: CZ00273139  
datová schránka: bfdb37

---

**Od:** Šrůtková Klára <srutkova@broumov-mesto.cz>

**Odesláno:** pátek 13. září 2024 11:24

**Komu:** Antonín Novotný <mistostarosta@teplicenm.cz>

**Předmět:** FW: VÝSTRAHA

---

**From:** Šrůtková Klára

**Sent:** Friday, September 13, 2024 11:21 AM

**To:** 'starosta@obecadrspach.cz' <starosta@obecadrspach.cz>; 'mistostarosta@obecadrspach.cz' <mistostarosta@obecadrspach.cz>; 'starosta@obecbozanov.cz' <starosta@obecbozanov.cz>; 't.franc@lutoma.cz' <t.franc@lutoma.cz>; Starosta <starosta@broumov-mesto.cz>; Slezák Kamil <slezak@broumov-mesto.cz>; 'starosta@hejtmankovice.cz' <starosta@hejtmankovice.cz>; 'r.jirmanova@seznam.cz' <r.jirmanova@seznam.cz>; 'obec@hermankovice.cz' <obec@hermankovice.cz>; 'haryne@seznam.cz' <haryne@seznam.cz>; 'brozradek23@seznam.cz' <brozradek23@seznam.cz>; 'obec.jetrichov@tiscali.cz' <obec.jetrichov@tiscali.cz>; 'starosta@krinice.cz' <starosta@krinice.cz>; 'krinice@tiscali.cz' <krinice@tiscali.cz>; 'jirka@martinkovice.cz' <jirka@martinkovice.cz>; 'j.zouzelkova1@gmail.com' <j.zouzelkova1@gmail.com>; 'jaresova@mezimesti.cz' <jaresova@mezimesti.cz>; 'skoda@mezimesti.cz' <skoda@mezimesti.cz>; 'starosta@obecotovice.cz' <starosta@obecotovice.cz>; 'osobic@gmail.com' <osobic@gmail.com>; 'monikahornychova@seznam.cz' <monikahornychova@seznam.cz>; 'grokschova@email.cz' <grokschova@email.cz>; 'vitek.junior@seznam.cz' <vitek.junior@seznam.cz>; 'starosta@teplicenm.cz' <starosta@teplicenm.cz>; 'ou.vernerovice@cbox.cz' <ou.vernerovice@cbox.cz>

**Subject:** VÝSTRAHA

**Dobrý den všem místostarostům a starostům,**

zasílám výstrahu z kraje. Sledujte prosím své toky.

#### Okres Náchod

Extrémní srážky	Extrémní st. nebezpečí	13.9. 10:42 – 15.9. 24:00
<b>Popis:</b> V období od čtvrtka 12. 9. do neděle 15. 9. (suma za čtyři dny) předpokládáme extrémní srážky většinou v rozmezí od 150 do 250 mm.		
<b>Doporučení:</b> Zvýšený odtok vody z krajiny, průtoky vody přes komunikace, zanesení komunikací unášeným materiálem. Snížená viditelnost a riziko aquaplaningu. Zhoršený odvod srážkové vody kanalizací. Riziko podmáčení a následných sesuvů, snížení stability stromů v podmáčené půdě. Při silném dešti je třeba snížit rychlost jízdy autem a jet velmi opatrně. Nevstupovat a nevjíždět do proudící vody a zatopených míst. Omezit pohyb v podmáčených oblastech, kde hrozí pády stromů nebo podemletí komunikací.		
Povodňové-Extrémní povodňové ohrožení	Extrémní st. nebezpečí	13.9. 15:00 – do odvolání
<b>Popis:</b> V důsledku vydatných srážek očekáváme od pátečního večera výrazné vzestupy hladin vodních toků. Nejvyšší vzestupy s četným překročením 3. SPA předpokládáme až během soboty a neděle. V povodích, kde budou 24hodinové úhrny přesahovat hodnoty nad 120 mm, předpokládáme i možnost výrazného překročení limitů pro 3. SPA. Situaci budeme průběžně upřesňovat. Aktualizované informace najdete na <a href="http://hydro.chmi.cz">hydro.chmi.cz</a> v sekci "Hydrologické předpovědi".		
<b>Doporučení:</b> <del>Povodně-Extrémní povodně. Voda může zaplavovat níže položené</del> zaplavuje obydlené oblasti, <del>komunikace, může omezit lidskou činnost</del> komunikace a <del>působit</del> omezuje běžnou lidskou činnost, působí velké škody v krajině a zejména na majetku. Snížení stability stromů v podmáčené půdě. <del>majetku a ohrožuje lidské životy.</del> Doporučuje se sledovat vývoj situace a jeho prognózu (na <a href="http://www.chmi.cz">www.chmi.cz</a> nebo v médiích). Uposlechnout pokynů povodňových orgánů, policie a Hasičského záchranného sboru. <del>Připravit se na možnost dopadů povodně. Některé silnice sboru a mosty mohou být uzavřeny. Parkovat vozidla na výše položených místech.</del> dle situace v postižených oblastech podnikat nezbytná opatření. Vyvarovat se koupání, plavání, jízdy lodí apod. v korytě toku a bezprostředním okolí a jízdy autem přes povodňovou vodu. Vyhnout se kontaktu s povodňovou vodou a jejími usazeninami - mohou být kontaminovány. Omezit pohyb v podmáčených oblastech, kde hrozí pády stromů.		
Silný vítr	Nizký st. nebezpečí	13.9. 18:00 – 15.9. 12:00
<b>Popis:</b> Očekává se silný severní až severozápadní vítr s nárazy 15 až 25 m/s (55 až 90 km/h).		
<b>Doporučení:</b> Možná poškození stromů a lesních porostů, možné menší škody na budovách. Nebezpečí úrazu uvolněnými předměty a zlomenými větvemi, možné komplikace v dopravě. Doporučuje se zajistit okna, dveře, odstranit nebo upevnit volně uložené předměty, zabezpečit skleníky apod. Dbát zvýšené opatrnosti při pohybu venku a při řízení vozidel. Na horách omezit túry a nevydávat se zejména do hřebenových partií.		

S pozdravem

Klára Šrůtková  
referent odboru životního prostředí

E-mail: [srutkova@broumov-mesto.cz](mailto:srutkova@broumov-mesto.cz)  
Tel.: 491 504 339

Městský úřad Broumov  
třída Masarykova 239  
550 01 Broumov  
[www.broumov-mesto.cz](http://www.broumov-mesto.cz)




## Aktuální povodňová informace

Vážení spoluobčané,  
ve Střimenském podhradí voda dosáhla 1. stupně povodňové aktivity – bdělost.

V tuto chvíli by se měli začít dělat přípravy, které my děláme už od středečního odpoledne. JSDH Teplice nad Metují a zaměstnanci technických služeb drží pohotovost. V případě potřeby jsou připraveny pytle s pískem, které byly již preventivně rozvezeny na vzdálenější místa.

Povodňová komise situaci sleduje a bude rozhodovat o dalších opatřeních.

O dalším vývoji Vás budeme informovat prostřednictvím webu, Facebooku, aplikace V obraze a případně městského rozhlasu.

 [Sdílet na Facebooku](#)

 [Sdílet na síti X](#)

Datum vložení: 13. 9. 2024 19:40



Dědov - Javor



Bohdašín



Lachov



Zdoňov

## Informace pro zastupitele

---

**Od** Antonín Novotný <mistostarosta@teplicenm.cz>

**Datum** Pá 13.09.2024 21:34

**Pro** Zastupitelé <zm@teplicenm.cz>

Vážení zastupitelé,  
v tuto chvíli máme 2. stupeň povodňové aktivity na měřícím zařízení ve Střmenském podhradí. Nicméně limit je 80 a jsme na 82. Doufáme, že voda kulminuje a nebude to výrazněji stoupat. Monitorujeme měřící zařízení u Granitu na dolních Teplicích. Povodňová komise byla svolána a pracuje.

Antonín Novotný MBA

místostarosta

mob. +420 602 142 593



Městský úřad Teplice nad Metují  
Rooseveltova 15, 549 57 Teplice nad Metují  
+420 491 581 201, [www.teplicenadmetuji.cz](http://www.teplicenadmetuji.cz)  
IČO: 00273139, DIČ: CZ00273139  
datová schránka: bfdba37

## Aktuální povodňová informace - sobota 14.9.

Vážení spoluobčané,

ve Střimenském podhradí voda dosáhla již 2. stupně povodňové aktivity – pohotovost. Na Dolních Teplicích voda dosáhla 1. stupně povodňové aktivity – bdělost.

V případě potřeby kontaktujte p. Antonína Novotného, místostarostu města na čísle - 602 142 593

Povodňová komise situaci sleduje a bude rozhodovat o dalších opatřeních.

O dalším vývoji Vás budeme informovat prostřednictvím webu, Facebooku, aplikace V obraze a případně městského rozhlasu.

 [Sdílet na Facebooku](#)

 [Sdílet na síti X](#)

Datum vložení: 14. 9. 2024 10:20



Dědov - Javor



Bohdašín



Lachov



Zdoňov

## Aktuální povodňová informace - sobota 14.9. - 3.SPA

Vážení spoluobčané,


V našem městě dosáhla řeka 3. stupně povodňové aktivity – ohrožení.

BYLA VYHLÁŠENA EVAKUACE DOLNÍ ČÁSTI ZDOŇOVA, OBYVATELÉ OHROŽENÝCH NEMOVITOSTÍ BUDOU PŘEVEZENI DO BUDOVY ZÁKLADNÍ ŠKOLY.

V případě potřeby kontaktujte p. Antonína Novotného, místostarostu města na čísle - 602 142 593

Povodňová komise situaci sleduje a bude rozhodovat o dalších opatřeních.

O dalším vývoji Vás budeme informovat prostřednictvím webu, Facebooku, aplikace V obraze a případně městského rozhlasu.

 [Sdílet na Facebooku](#)

 [Sdílet na síti X](#)

Datum vložení: 14. 9. 2024 11:50



Dědov - Javor



Bohdašín



Lachov



Zdoňov

## Hlášení městského rozhlasu

Vážení spoluobčané, věnujte pozornost důležitému hlášení.

Vážení spoluobčané, věnujte pozornost důležitému hlášení. Ve Zdoňově hrozí protržení hráze rybníku, v ohrožení jsou nyní nemovitosti v okolí řeky Metuje v Teplicích. Prosím mějte připraveno evakuační zavazadlo, zabezpečte svoji nemovitost, odveďte motorová vozidla mimo ohrožené území. Sledujte informace na webu a fb města, poslouchajte rozhlas. V případě, že sami situaci nezvládnete, volejte na tel. č. 604 649 751, 602 142 593.

 [Sdílet na Facebooku](#)

 [Sdílet na síti X](#)

Datum vložení: 14. 9. 2024 12:12



Dědov - Javor



Bohdašín



Lachov




Zdoňov



## Informace - pytle s pískem

Probíhá plnění pytlů pískem, na potřebná místa jsou pytle zaváženy pracovníky TS. V případě potřeby prosím kontaktujte vedoucího technických služeb – p. Davida Hlavatého – 730 875 910

 [Sdílet na Facebooku](#)

 [Sdílet na síti X](#)

Datum vložení: 14. 9. 2024 12:50



Dědov - Javor



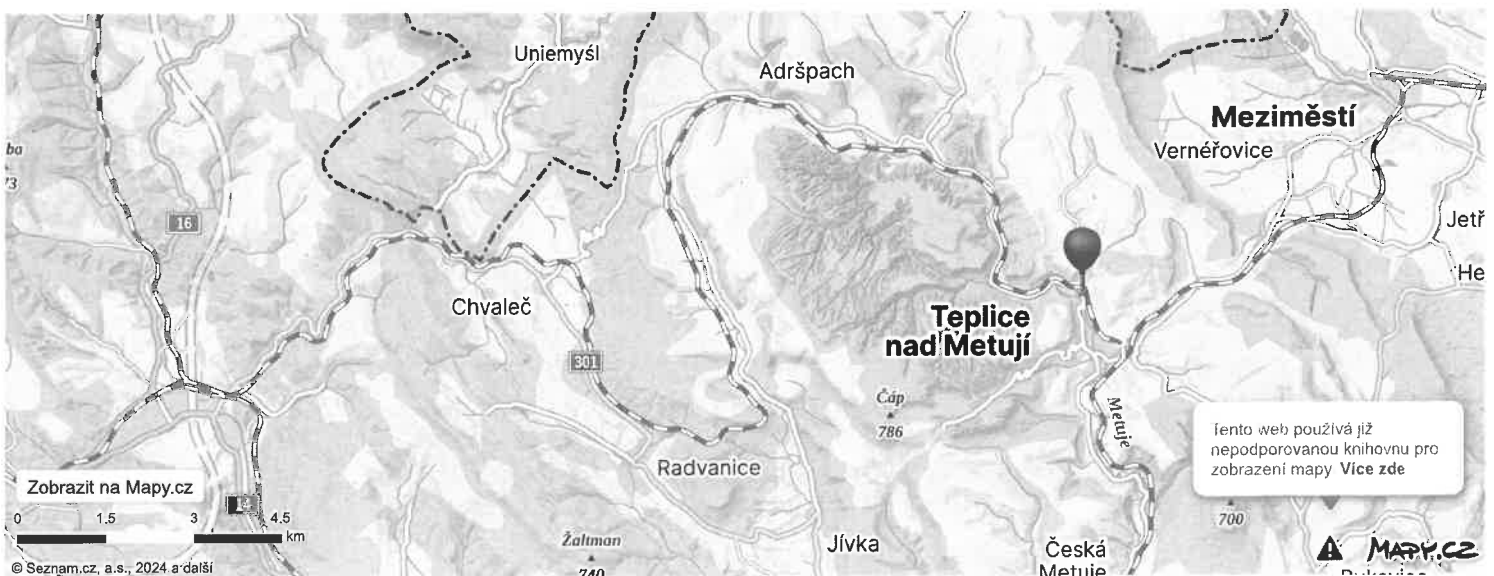
Bohdašín



Lachov




Zdoňov



## Důvody k probíhající evakuaci Zdoňova

Nastala situace, kdy vlivem stavebních úprav nad rybníkem je veškerá voda z polí svedena do rybníka a z tohoto důvodu došlo k přeplnění.

U Navrátilova lesa byl vytvořen systém tří tůní z důvodu zádrže vody v krajině, tyto jsou v současné chvíli přeplněny a jejich přepad je sveden do rybníka. Zdoňovský rybník není v dobrém technickém stavu, bylo vydáno stavební povolení k jeho opravě, která měla proběhnout letos. Od středy bylo stavidlo upraveno na maximální možný odtok, rybník byl a je průběžně monitorován. Bezpečnostní přeliv nezvládá nápor vody, na kterou nebyl dimenzován.

 [Sdílet na Facebooku](#)

 [Sdílet na síti X](#)

Datum vložení: 14. 9. 2024 13:15



Dědov - Javor



Bohdašín



Lachov



Zdoňov

## Hlášení městského rozhlasu 2



Vážení spoluobčané, věnujte pozornost důležitému hlášení.

Ve spolupráci s hasiči, pracovníky povodí Labe a PČR se podařilo vyřešit kritickou situaci na rybníku ve Zdoňově. Nyní nehrozí evakuace obyvatel v Teplicích. Evakuovaní občané Zdoňova se mohou vrátit do svých nemovitostí. Nadále však trvá 3.st.povodňové aktivity - ohrožení ve všech městských částech.

 [Sdílet na Facebooku](#)

 [Sdílet na síti X](#)

Datum vložení: 14. 9. 2024 20:50



Dědov - Javor



Bohdašín



Lachov



Zdoňov

## Aktuální informace – neděle 15.9.

Vážení spoluobčané, situace ve městě Teplice nad Metují je kritická.

Vyzvali jsme operační středisko HZS k aktivaci všeobecné výstrahy formou sirény.

Obyvatelé okolo toku jsou nadále v ohrožení. Stále máme zajištěna místa pro evakuaci obyvatel z ohrožených míst v případě, že se již nyní cítíte ohrožení, kontaktujte nás, případně se dostavte na městský úřad.

Mějte prosím pro případ potřeby připravena evakuační zavazadla.

Dbejte pokynů Hasičů a povodňové komise města.

Na znovuobnovení dodávky elektrické energie pracovníci ČEZ na základě urgency povodňové komise intenzivně pracují.

Pokud je to možné, zachovejte klid, nešířte panické zprávy a v případě potřeby se na nás neváhejte obrátit.

Antonín Novotný, MBA místostarosta, předseda povodňové komise

 [Sdílet na Facebooku](#)

 [Sdílet na síti X](#)

Datum vložení: 15. 9. 2024 12:50



Dědov - Javor



Bohdašín



Lachov



Zdoňov

## Upozornění pro občany Lachova

Z důvodu utržení podmáčeného břehu došlo k přerušení vodovodního řadu.

VaK Náchod pracuje na zprovoznění.

Po zprovoznění se může stát, že z kohoutku potoče dočasně zakalená voda. Po odtočení je nezávadná.

 [Sdílet na Facebooku](#)

 [Sdílet na síti X](#)

Datum vložení: 15. 9. 2024 16:43



Dědov - Javor



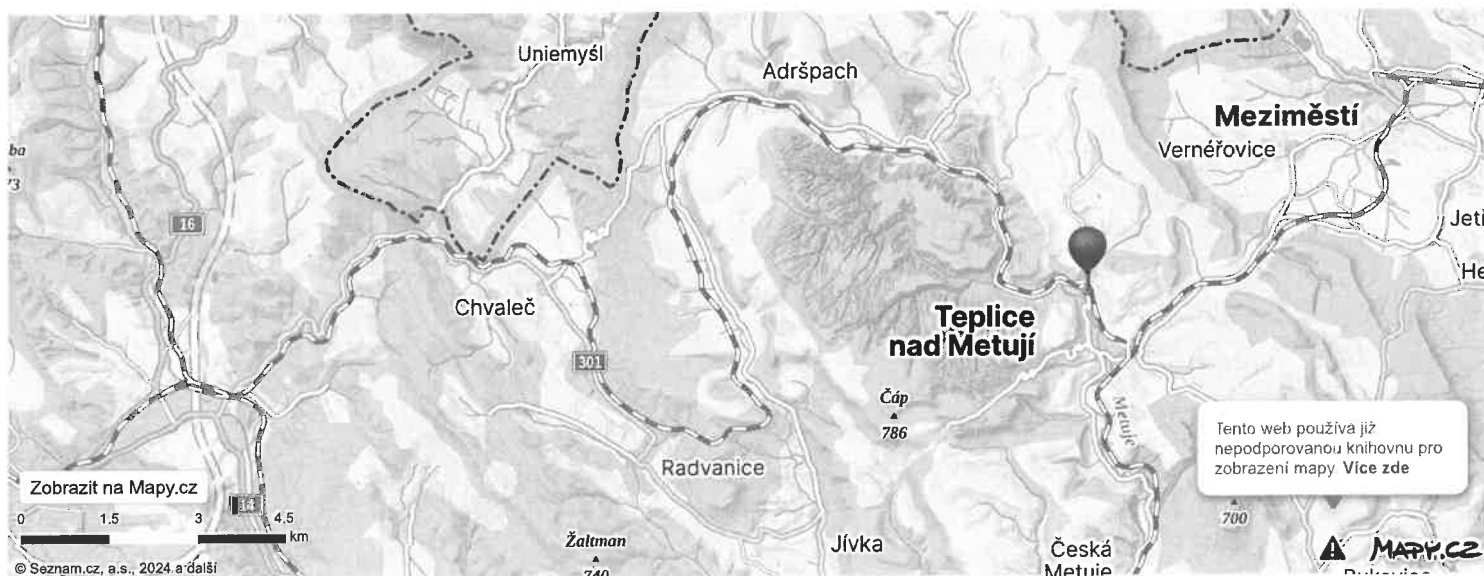
Bohdašín



Lachov



Zdoňov



## Informace ze školy

Z důvodu mimořádných událostí tohoto víkendu posílám upřesňující informace k provozu školy v pondělí 16.9.2024

Provoz ZŠ, ŠD, MŠ a školní jídelny se snažíme zajistit bez omezení tak, aby o všechny žáky, kteří zítra budou moci přijít do školy, bylo postaráno. Předpokládáme určité změny ve výuce, které budeme řešit dle aktuální situace.

Zítra by se mohlo stát, že nebude v provozu hromadná doprava (vlak, autobus), otázkou je také, jak budou vypadat komunikace v centru města Teplic nad Metují. Všichni žáci, kteří zítra do školy z těchto důvodů nedorazí, budou samozřejmě omluveni.

Upozorňuji, že může být i omezen provoz Bakalářů, proto v případě potřeby volejte přímo do školy třídním učitelkám nebo na ředitelství.

V této nelehké situaci přeji všem pokud možno klidnou noc.

Mgr. Magda Kalašová



[Sdílet na Facebooku](#)



[Sdílet na síti X](#)

Datum vložení: 15. 9. 2024 17:35



Dědov - Javor



Bohdašín



Lachov



Zdoňov

## Informace – uzavření mostu u Rybárny

Vážení spoluobčané, na žádost zastupitele pana Davida Dudy byl uzavřen mostek u rybárny.

 [Sdílet na Facebooku](#)

 [Sdílet na síti X](#)

Datum vložení: 16. 9. 2024 7:20



Dědov - Javor



Bohdašín



Lachov



Zdoňov



## Informace o možnosti odkládání odpadů z povodní

Občané mohou aktuálně až do odvolání využít Sběrný dvůr v Heřmánkovicích i mimo běžnou provozní dobu

**Sběrný dvůr v Heřmánkovicích bude až do odvolání otevřen pro veřejnost i mimo běžnou provozní dobu – došlo k rozšíření otevírací doby.**

Odpad je možno odvézt do Heřmánkovic na sběrný dvůr firmy Marius Pedersen a. s. v otevírací době:

> Pondělí, úterý, čtvrtek, pátek – 07:00–14:30 h

> Středa – 07:00–17:00 h

> Sobota – 08:00–11:00 h

Marius Pedersen a. s.

 [Sdílet na Facebooku](#)

 [Sdílet na síti X](#)

Datum vložení: 16. 9. 2024 13:30



Dědov - Javor



Bohdašín



Lachov




Zdoňov

## Informace – vysoušeče

Město Teplice nad Metují má k dispozici omezené množství vysoušečů, které může začít půjčovat do domácností postižených povodněmi.

Bližší informace o možnosti zapůjčení vysoušeče podá Michaela Kajnarová – 730 875 922

 [Sdílet na Facebooku](#)

 [Sdílet na síti X](#)

Datum vložení: 16. 9. 2024 15:00



Dědov - Javor



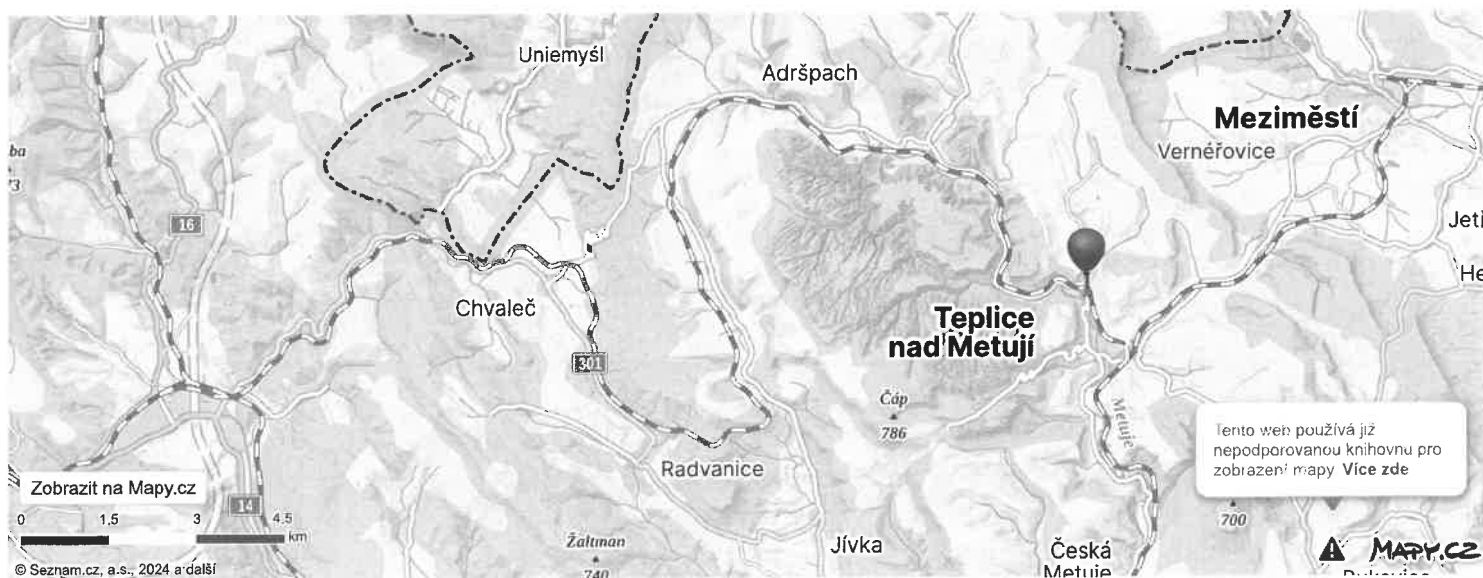
Bohdašín



Lachov




Zdoňov



## Upozornění pro občany – Dědov a Javor

Z důvodu kontaminací studní v městských částech – Dědov a Javor u Teplic nad Metují přistavili pracovníci města na křižovatku pod dědovský hřbitov cisternu s pitnou vodou.

 [Sdílet na Facebooku](#)

 [Sdílet na síti X](#)

Datum vložení: 17. 9. 2024 10:00



Dědov - Javor



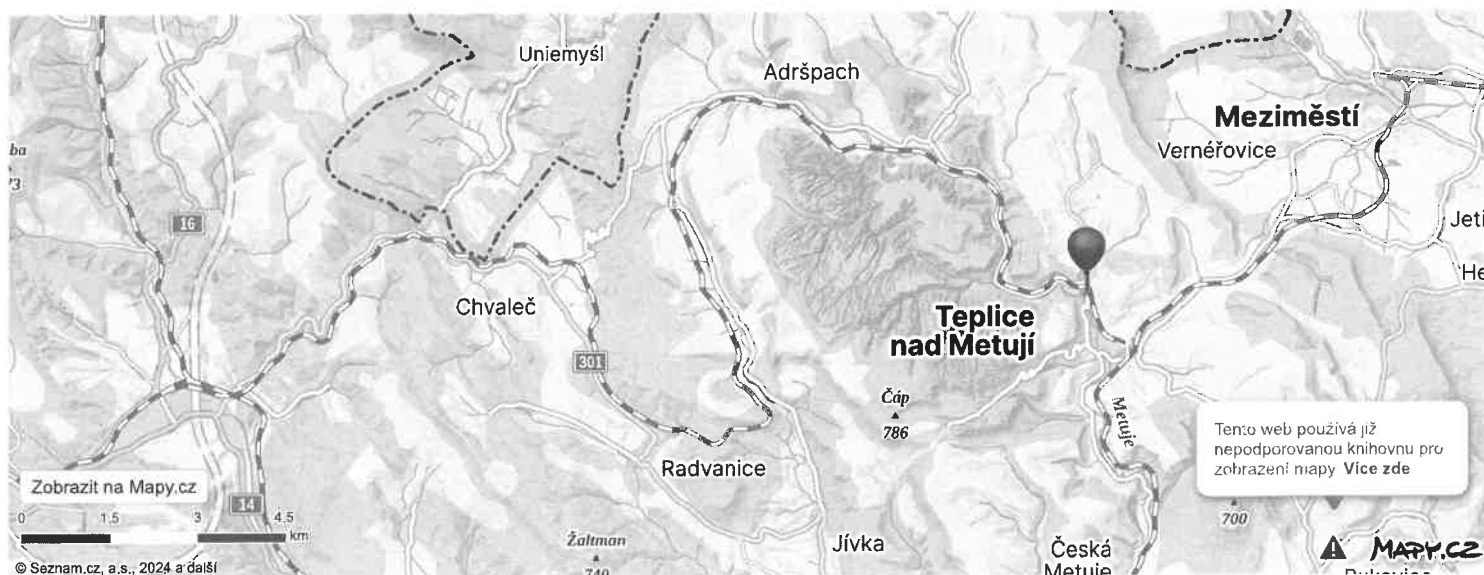
Bohdašín



Lachov

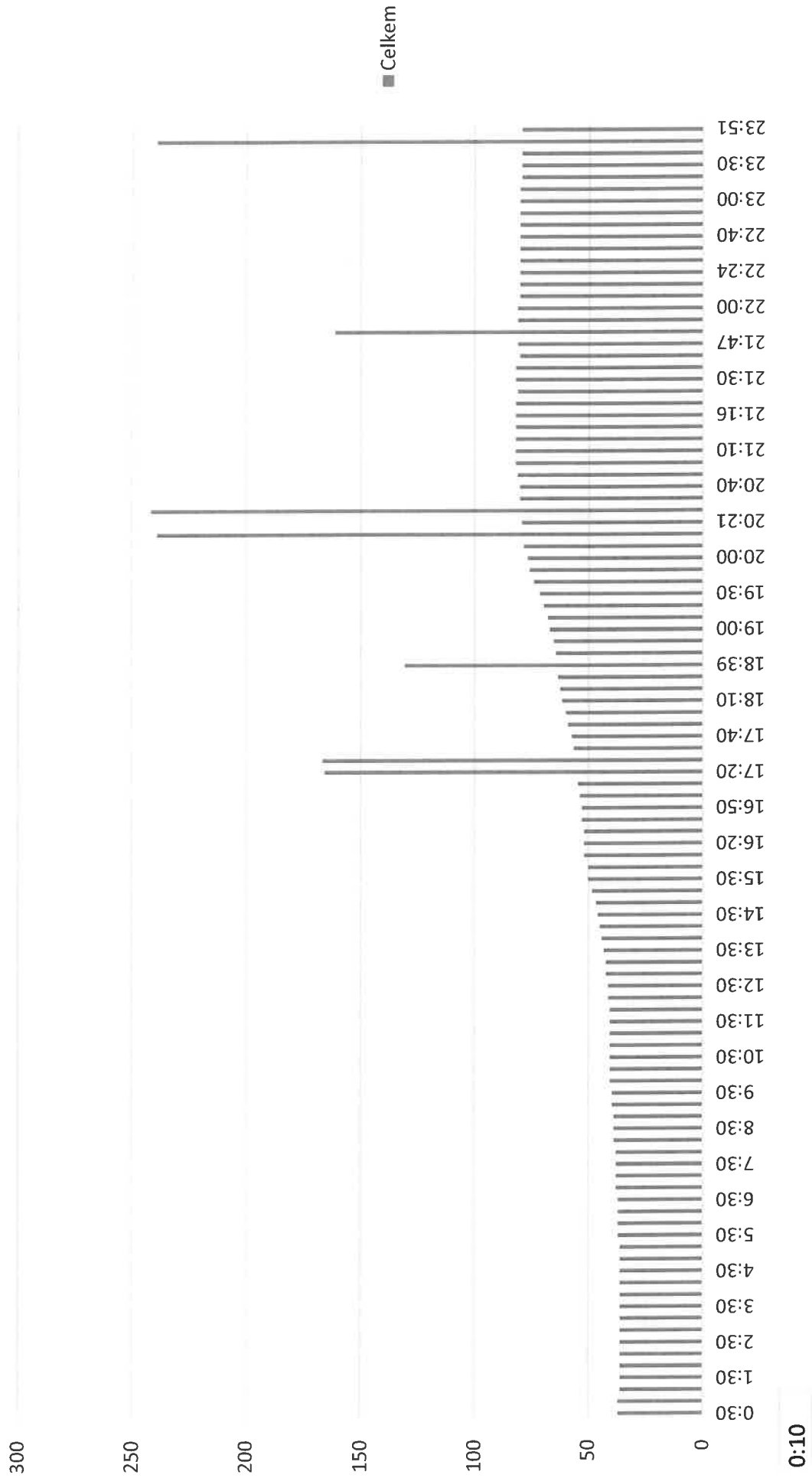


Zdoňov



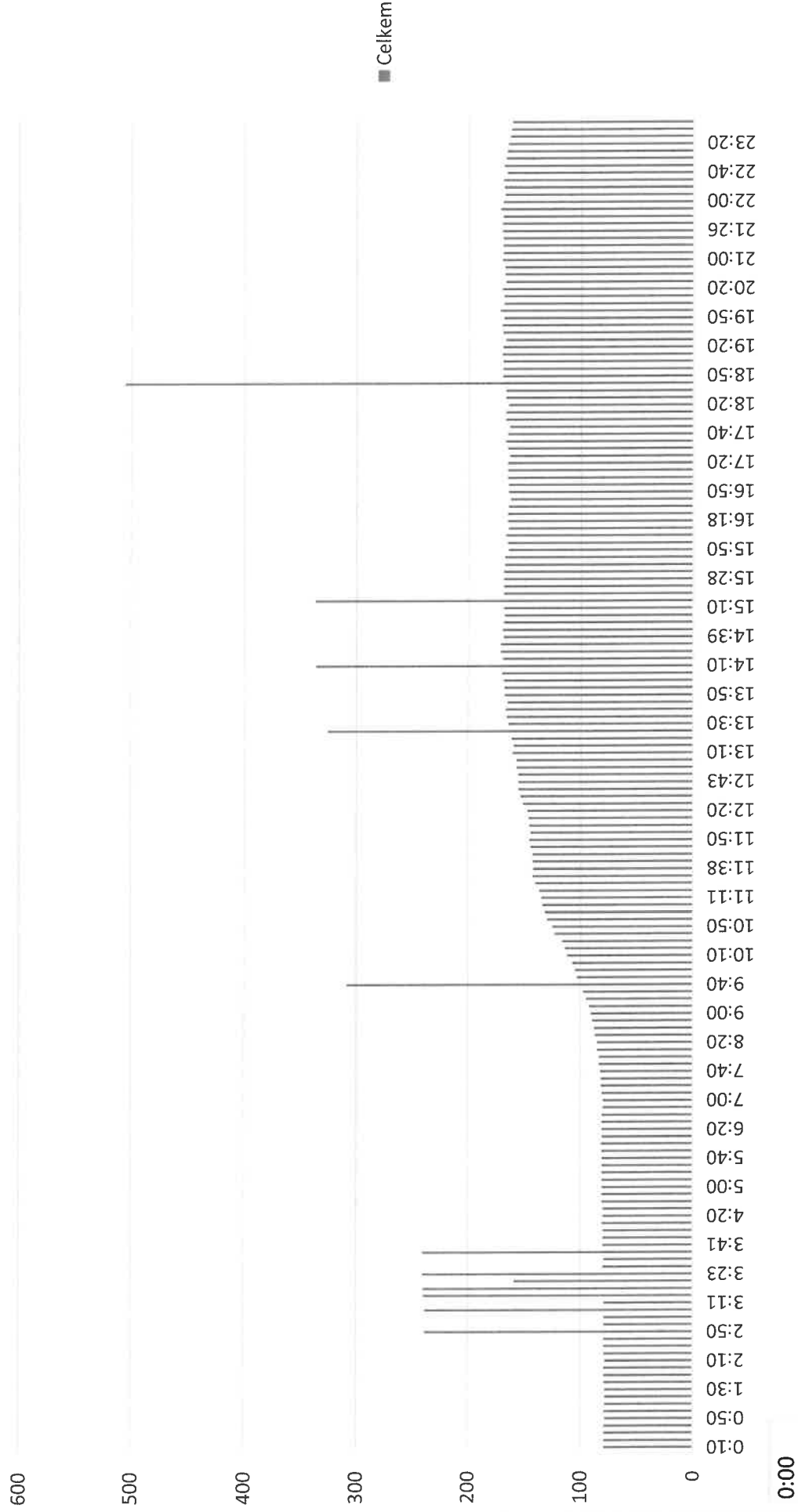
Součet z 37,05882353

### čidlo Střemenské podhradí 13.9.2024



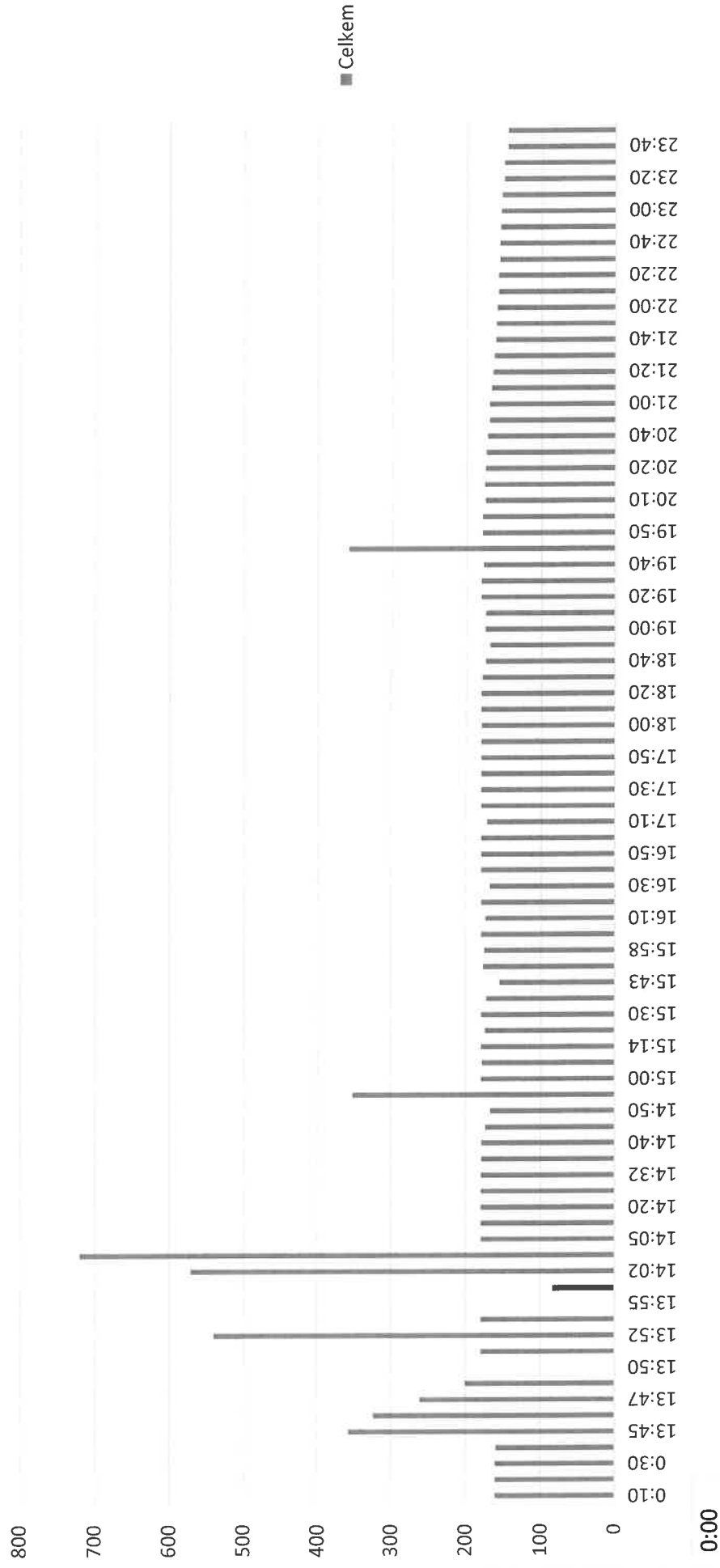
Součet z 79,41176471

### čidlo Střemenské podhradí 14.9.2024



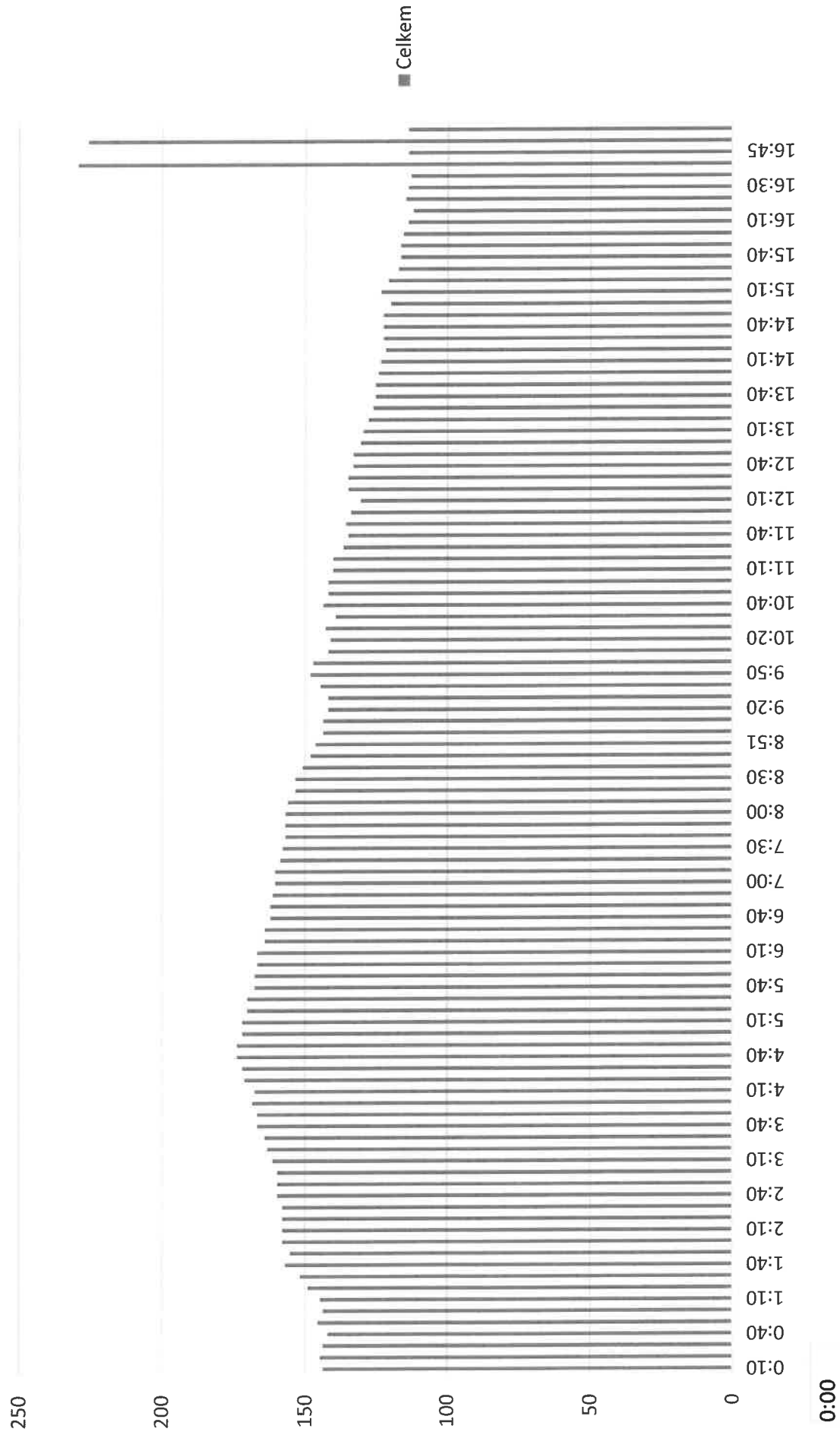
Součet z 160,5882353

### čidlo Střimenské podhradí 15.9.2024



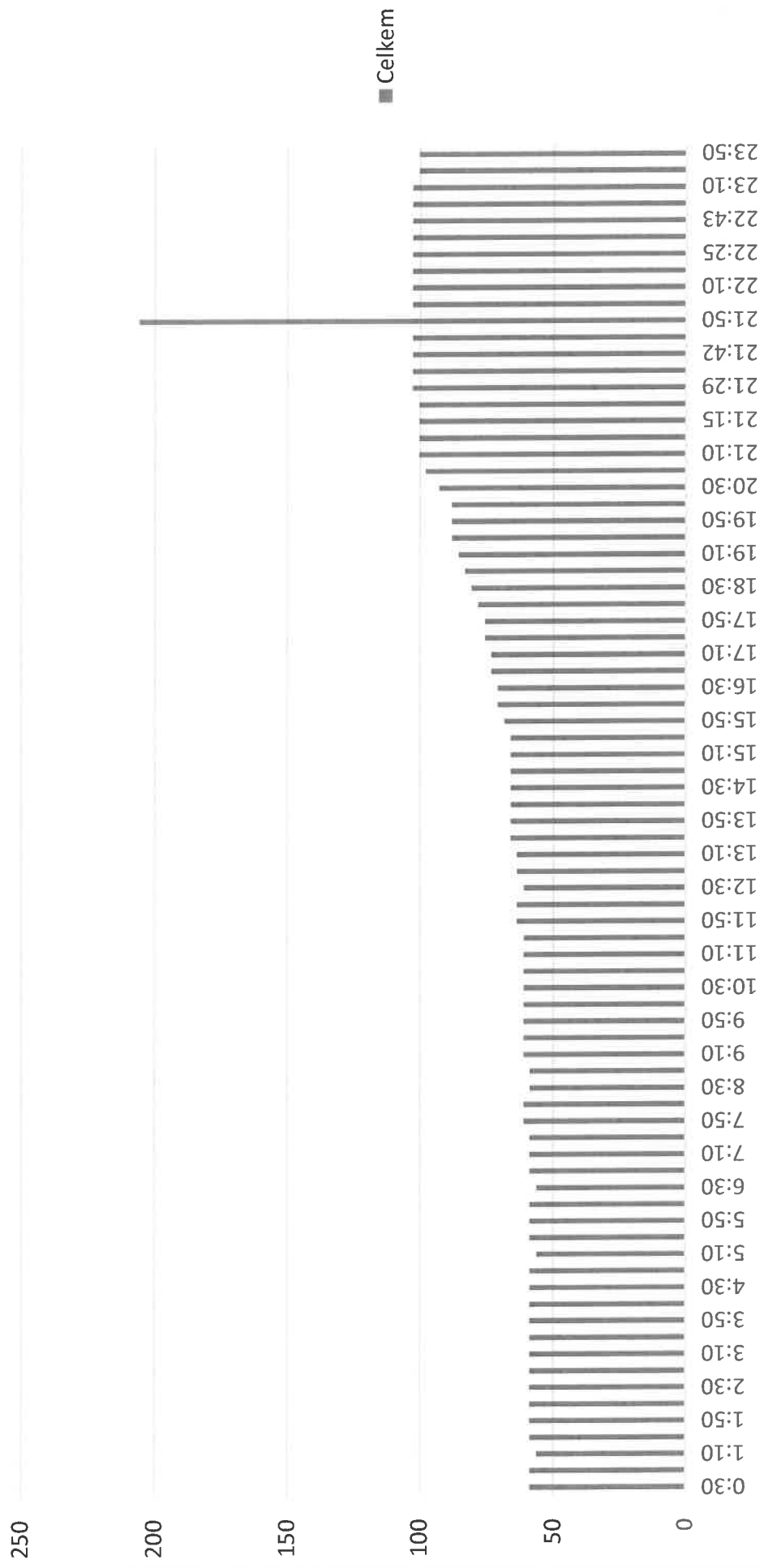
Součet z 149,1176471

### čidlo Střemenské podhradí 16.9.2024



Součet z 58,82352941

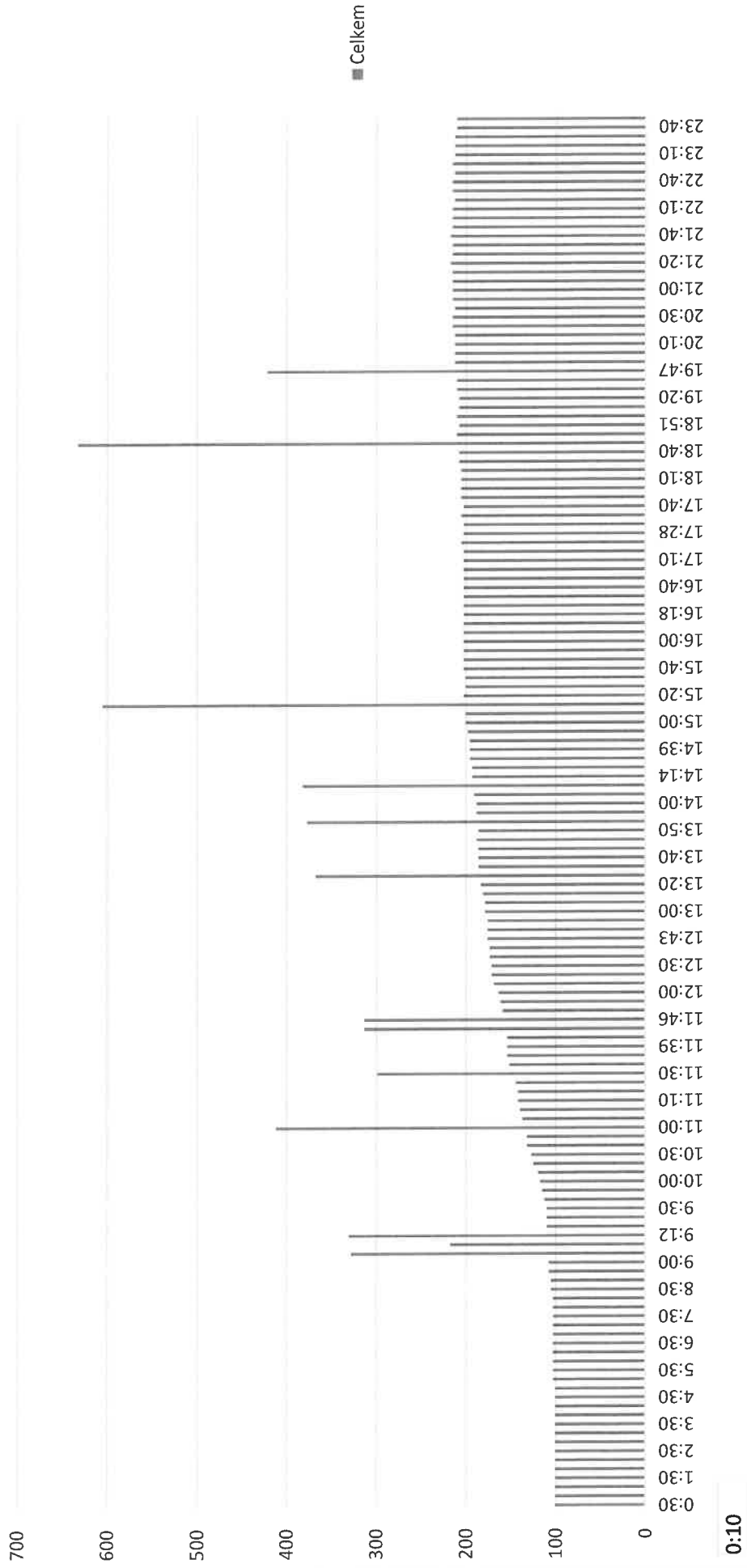
## čidlo Dolní Teplice 13.9.2024



0:10


Součet z 100\_4901961

### čidlo Dolní Teplice 14.9.2024



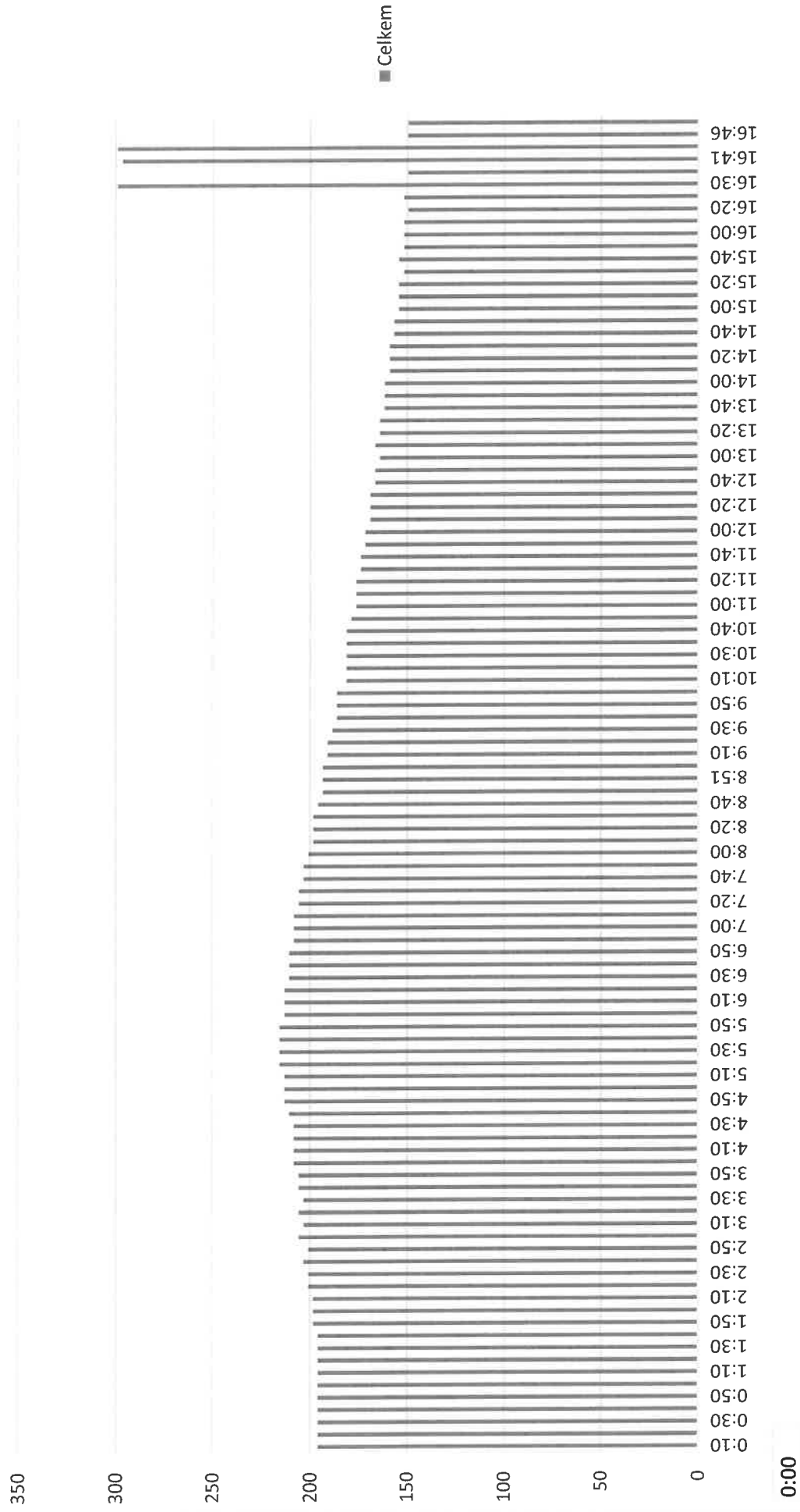
Součet z 250

### čidlo Dolní Teplice 15.9.2024



Součet z 196,0784314

### čidlo Dolní Teplice 16.9.2024



Zápis z jednání ze dne 14.9.2024, 15:45 hodin Zdoňov č.p. 101

Přítomni:

Drozdík Lukáš, řídící důstojník HZS  
Macháň Ivan – pracovník povodí Labe  
Králíček Václav – pracovník povodí Labe  
Policie České republiky  
Svoboda Václav – Silnice Svoboda  
Antonín Novotný – předseda povodňové komise města Teplice nad Metují  
David Hlavatý - člen povodňové komise města Teplice nad Metují  
Jan Stiller - člen povodňové komise města Teplice nad Metují  
Štěpán Remeš - člen povodňové komise města Teplice nad Metují  
Markéta Machová – zapisovatelka povodňové komise

Cílem jednání bylo najít řešení kritické situace rybníku ve Zdoňově.

Pan Drozdík uvedl, že je potřeba snížit hladinu rybníka, aby nedošlo k protržení bezpečnostního přelivu. Nesmí se narušit hráz.

Účastníci jednání měli od majitele rybníku, pana Antonína Novotného, k dispozici dokumentaci profilu dna rybníku, jeho rozlohy a založení hráze.


Na základě jednání bylo navrženo jako nejvhodnější řešení vytvoření struhy v mokřadu a odvedení vody do koryta s tím, že se bude vždy zvolna odebírat zemina a odpouštět voda tak, aby se zamezilo náhlému zvýšení hladiny vody pod rybníkem.

S navrženým řešením souhlasí Povodí Labe i HZS.

Pan Svoboda se vyjádřil tak, že je schopen pomocí bagru tento zásah na rybníku udělat. Souhlasí s tímto řešením a bude stav monitorovat do konce povodní a regulovat tak aby voda klesla pod úroveň bezpečnostního přelivu.

Členové povodňové komise s navrženým řešením souhlasí a svůj souhlas stvrzují podpisy:

Antonín Novotný, předseda komise



David Hlavatý



Jan Stiller



Štěpán Remeš



Zapsala Machová Markéta

