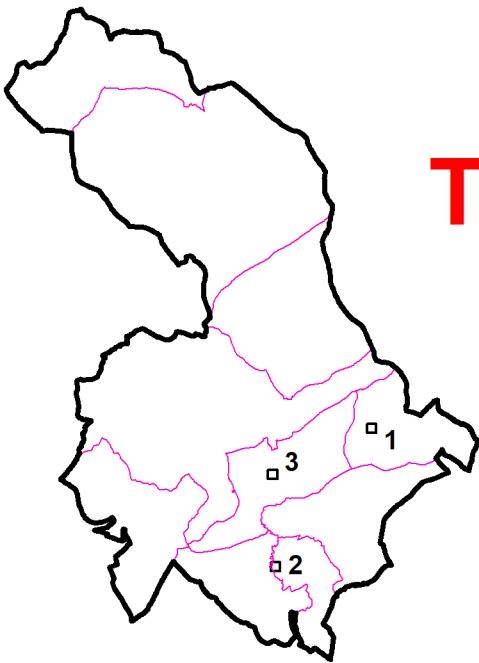






# ÚZEMNÍ PLÁN TEPLICE NAD METUJÍ

## Změna č. 1




### I.2.b.1. HLAVNÍ VÝKRES - VÝŘEZY



#### HRANICE

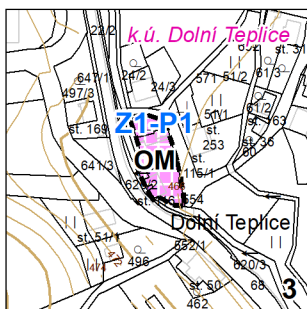
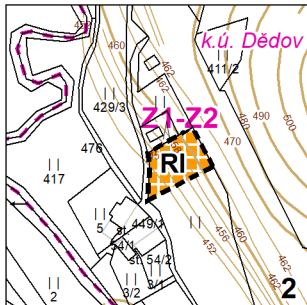
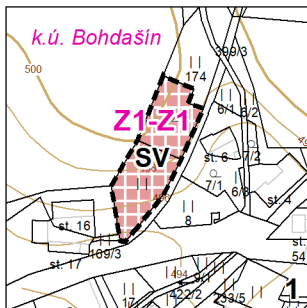
-  hranice řešeného území
-  hranice katastrálního území
-  zastavitelné plochy
-  plochy přestavby

#### PLOCHY S ROZDÍLNÝM ZPŮSOBEM VYUŽITÍ

- |  |   |
|--|---|
| <p>PLOCHY ZMĚN</p> <ul style="list-style-type: none"> <li> SV</li> <li> RI</li> <li> OM</li> </ul> | <p>PLOCHY SMÍŠENÉ OBYTNÉ</p> <p>venkovské</p> <p>PLOCHY REKREACE</p> <p>plochy staveb pro rodinnou rekreaci</p> <p>PLOCHY OBČANSKÉHO VYBAVENÍ</p> <p>komerční zařízení malá a střední</p> |
|--|---|

#### POZNÁMKA:

- Z1/..** - označení zastavitelné plochy vymezené Změnou č. 1
- P1/..** - označení plochy přestavby vymezené Změnou č. 1



MĚŘÍTKO 1 : 5 000

0 50 100 150 200 250 m