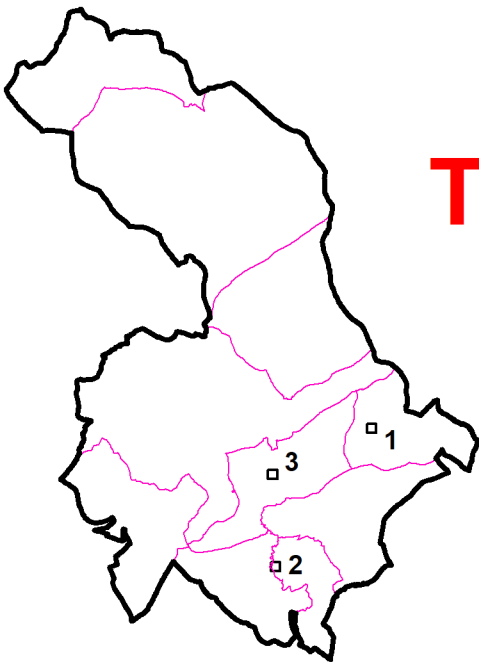






# ÚZEMNÍ PLÁN TEPLICE NAD METUJÍ

## Změna č. 1

### I.2.a. VÝKRES ZÁKLADNÍHO ČLENĚNÍ ÚZEMÍ - VÝŘEZY

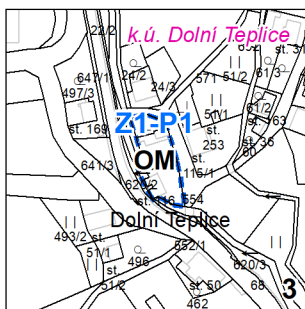
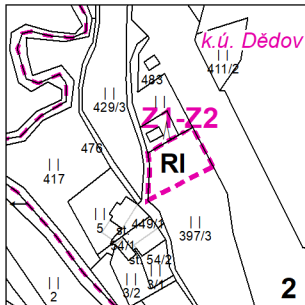
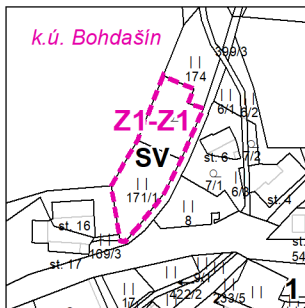


#### HRANICE

-  hranice řešeného území
-  hranice katastrálního území
-  zastavitelné plochy
-  plochy přestavby

#### POZNÁMKA:

- Z1/..** - označení zastavitelné plochy vymezené Změnou č. 1
- P1/..** - označení plochy přestavby vymezené Změnou č. 1



MĚŘÍTKO 1 : 5 000

0 50 100 150 200 250 m