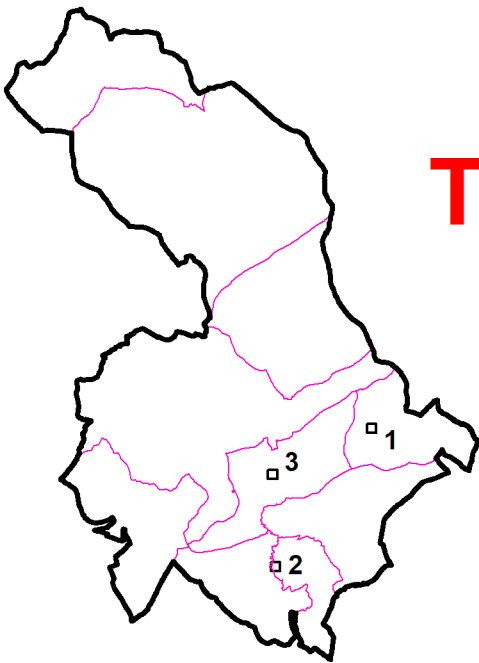





ÚZEMNÍ PLÁN TEPLICE NAD METUJÍ

Změna č. 1



II.2.c. VÝKRES PŘEDPOKLÁDANÝCH ZÁBORŮ PŮDNÍHO FONDU - VÝŘEZY








HRANICE

-  hranice řešeného území
-  hranice katastrálního území
-  zábor půdního fondu


INVESTICE DO PŮDY

-  investice do půdy - lioiové odvodnění
-  investice do půdy - plošné odvodnění

ZEMĚDĚLSKÝ PŮDNÍ FOND

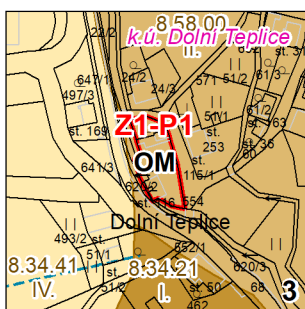
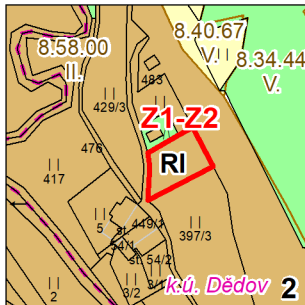
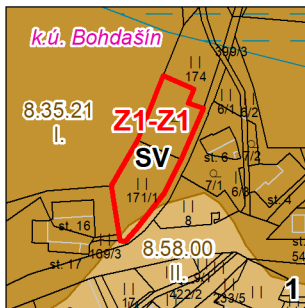
-  hranice BPEJ
- 8.58.00 kód BPEJ
- I. třída ochrany
-  zemědělská půda I. třídy ochrany
-  zemědělská půda II. třídy ochrany
-  zemědělská půda IV. třídy ochrany
-  zemědělská půda V. třídy ochrany

PLOCHY LESNÍ

-  plochy, určené k plnění funkcí lesa

POZNÁMKA:

- Z1/..** - označení zastavitelné plochy vymezené Změnou č. 1
- P1/..** - označení plochy přestavby vymezené Změnou č. 1
- SV...** - kód způsobu využití ploch změn - viz Hlavní výkres



MĚŘÍTKO 1 : 5 000

0 50 100 150 200 250 m