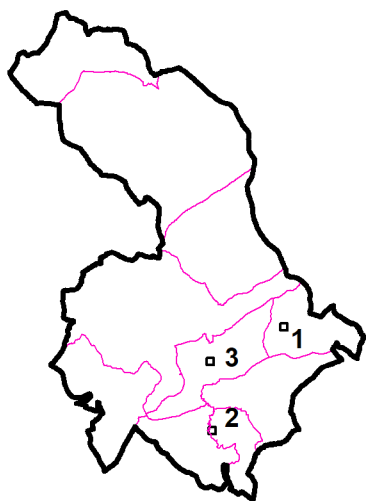


ÚZEMNÍ PLÁN TEPLICE NAD METUJÍ

Změna č. 1

II.2.a. KOORDINAČNÍ VÝKRES - VÝŘEZY



HRANICE

- hranice řešeného území
- hranice katastrálního území
- zastavěné území k 7.2.2012
- zastavitelné plochy
- plochy přestavby
- plochy změn v krajině

PLOCHY S ROZDÍLNÝM ZPŮSOBEM VYUŽITÍ

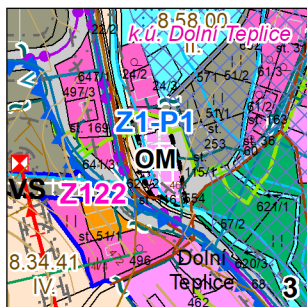
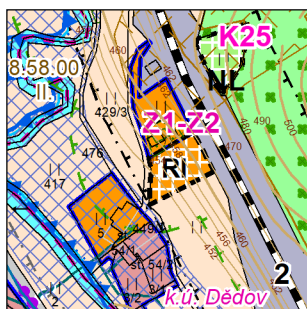
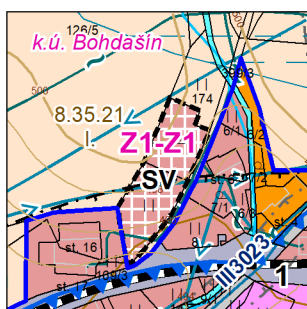
- | PLOCHY STABILIZOVANÉ | PLOCHY ZMĚN | PLOCHY SMÍŠENÉ OBYTNÉ |
|----------------------|-------------|---|
| SM | | městské |
| SV | SV | venkovské |
| RI | RI | PLOCHY REKREACE
plochy staveb pro rodinnou rekreaci |
| OM | OM | PLOCHY OBČANSKÉHO
VYBAVENÍ
komerční zařízení malá a střední |
| VS | VS | PLOCHY SMÍŠENÉ VÝROBNÍ
smíšené výrobní |
| DS | | PLOCHY DOPRAVNÍ
INFRASTRUKTURY
silniční |
| DZ | | železniční |
| ZV | | PLOCHY VEŘEJNÝCH
PROSTRANSTVÍ
veřejná zeleň |
| W | | PLOCHY VODNÍ
A VODOHOSPODÁŘSKÉ |
| NZ | | PLOCHY ZEMĚDĚLSKÉ |
| NL | NL | PLOCHY LESNÍ |

LIMITY VYUŽITÍ ÚZEMÍ

- | NOSITEL LIMITU | LIMIT | HORNINOVÉ PROSTŘEDÍ |
|----------------|-------|--|
| | | potenciální sesuvné území |
| | | VODNÍ REŽIM |
| | | vodní tok |
| | | vodní plocha |
| | | záplavové území Q100 |
| | | OCHRANA PŘÍRODY |
| | | Natura 2000 - ptačí oblast |
| | | OCHRANA PŮDY |
| | | investice do půdy -
liniové odvodnění |
| | | investice do půdy -
plošné odvodnění |
| | | hranice, kód BPEJ a
třída ochrany |
| | | OCHRANA LESA |
| | | les hospodářský |
| | | les zvláštního určení |
| | | vzdálenost 50 m od
okraje lesa |
| | | OCHRANA DOPRAVNÍ
INFRASTRUKTURY |
| | | OP silnice III. třídy |
| | | OP celostátní železniční
dráhy |
| | | OCHRANA TECHNICKÉ
INFRASTRUKTURY |
| | L | OP vodovodu |
| | L | OP kanalizace |
| | | OP el. stanice VN |
| | | OP el. vedení VN |
| | L | OP komunikačního
vedení |
| | L | OP STL plynovodu |

OSTATNÍ JEVY V ÚZEMÍ

- cyklotrasa



POZNÁMKA:

Z1/.. - označení zastavitelné plochy vymezené Změnou č. 1

P1/.. - označení plochy přestavby vymezené Změnou č. 1

L - graficky nevyjádřitelný limit

Celé řešené území leží v území s archeologickými nálezy.

Celé řešené území se nalézá v CHOPAV Polická pánev.

Celé řešené území leží v CHKO Broumovsko.

Celé řešené území se nalézá v NSO1 - Specifické oblasti nadmístního významu Broumovsko.



MĚŘÍTKO 1 : 5 000

